

## TAV.1

**Carta dei Vincoli e della Pianificazione Territoriale**

Adeguamento Conferenza dei Servizi del 24.10.2016

2015/2016

<b>GRUPPO PROGETTAZIONE PAT</b>	scala 1:10000
PROVINCIA DI VERONA	
UFFICIO DI PIANO COMUNALE	
DIRETTORE AREA TECNICA: ING. FRANCO VOLTERRA	
ARCH. ROSANNA FORNÒ	
ARCH. VALERIA RAP	
P.P. ANTONIO CURELLI	
SGE.RA MARANGOLA PIROTTI	
PROGETTAZIONE	<b>Il Progettista Urbanista:</b>
STUDIO ARCHITETTURA E URBANISTICA VALENTINO GOMITOLO ARCHITETTO	
Collaboratore arch. Chiara Brenner	<b>Arch. Valentino Gomitolo</b>
QUADRO CONCETTIVO	<b>Il Sindaco:</b>
ABITAT. SISTEMI INFORMATIVI TERRITORIALI S.R.L.	
STUDIO GEOLOGICO	
<b>DOTT. GEOL. SIMONE DAL FORNO</b>	
STUDIO AGRICOLTURA - VASCA	
<b>STUDIO BENINCA'</b>	<b>Il Segretario Comunale:</b>
VAS	
<b>DOTT. P.A. GIACOMO DI FRANCESCHI</b>	
COMPTABELITA' GRAFICA	
<b>ING. MAURO RESENTERIA</b>	

LEGEND




	<b>CONFINI COMUNALE</b>
<b>VINCOLI</b>	
	<b>VINCOLO PAESAGGISTICO</b> D.lgs 42/2004
	<b>VINCOLO PAESAGGISTICO</b> D.lgs 42/2004 - <i>visi allenti</i>
	<b>VINCOLO PAESAGGISTICO</b> D.lgs 42/2004 - <i>CORSI D'ACQUA</i>
	<b>VINCOLO DESTINAZIONE FORESTALE</b> art.15 LR 30/78 <b>VINCOLO PAESAGGISTICO</b> D.lgs 42/2004 - <i>ZONE BOSCHIVE</i>
	<b>VINCOLO MONUMENTALE</b> D.lgs 42/2004 - <i>arabbi</i>
	<b>VINCOLO MONUMENTALE</b> D.lgs 42/2004 - <i>elementi puntuali</i>
	<b>VINCOLO SISMICO</b> ZONA 3 OPCAL 31/5/2006 e succ. mod. (intero territorio)

### PIANIFICAZIONE DI LIVELLO SUPERIORE

STRADA ROMANA - STRADA STATALE LOMBARDO - VENETA


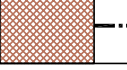










CENTRI STORICI (PRG vigente)

AREA A RISCHIO IDRAULICO E IDROGEOLOGICO IN RIFERIMENTO AL PAI	Art. 6.3				
--	----------	--	--	--	--

 P1 Aree di pericolo moderato  
 P2 Aree di pericolo medio  
 P3 Aree di pericolo elevato  
 P4 Aree di pericolo molto elevato

 FASCIA DI RICARICA DEGLI ACQUIFERI

#### FASCE DI RISPETTO E ZONE DI TUTELA

	<b>IDROGARA</b> SERVITÙ IDROCAUA NO 368/1904 e NO 523/1904
	<b>DISCARICHE/FASCE DI RISPETTO</b>
	<b>DEPURATORE/FASCE DI RISPETTO</b>
	<b>POZZI DI PRELIEVO PER USO (DROPOITALI/FASCE DI RISPETTO</b> DPR 236/1998
	<b>VIABILITA'/FASCE DI RISPETTO</b> Di Leg 285/1992
	<b>FERROVIA/FASCE DI RISPETTO</b> DPR 753/1990
	<b>ALTA CAPACITA'/FASCE DI RISPETTO</b> DPR 753/1990
	<b>ELETTRODIOTTI</b> L.R.27/1993
	<b>GASDOTTI/FASCE DI RISPETTO</b> DM 24/1/1984 e smi DM 17/4/2008
	<b>CAMITE/FASCE DI RISPETTO</b> TU leggi sanitarie- LO 1205/1934
	<b>IMPIANTI DI COMUNICAZIONE ELETTRONICA AD USO PUBBLICO</b>
	<b>ALLINEAMENTI ZOOTECHNICI INTENSI</b> DEI 585/1984

## NORME TECNICHE

Art. 5.1

Art. 5.1

Art. 5.2

Art. 5.4

Art. 5.3

Art. 5.3

Art. 5.5

Art. 6.2

Art. 6.1

Art. 6.3

Art. 6.4

Table 7.1

FIGURE 12

FIG. 10.

